LE SYNDICAT MIXTE DES RIVES DU RHÔNE
JANVIER 2019

153 communes
1 866 km²
274 617 habitants
147 hab/km²
6 EPCI
5 départements
Région Auvergne-Rhône-Alpes

Plus d'habitants que le Cantal et la Haute-Loire

Commune :
la plus peuplée : Vienne - 29 454 hab.
la moins peuplée : Le Monestier : 61 hab.

Evolution de la population depuis 1968
1968 : 183 770
1990 : 219 636
1999 : 233 130
2006 : 252 408
2011 : 264 246
2016 : 274 617

Distance Nord-Sud : 58 km
Distance Est-Ouest : 54 km

Altitude max : Véranne : 1 391 m
Altitude min : Arras-sur-Rhône : 117 m

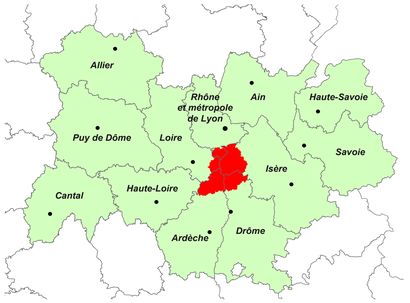

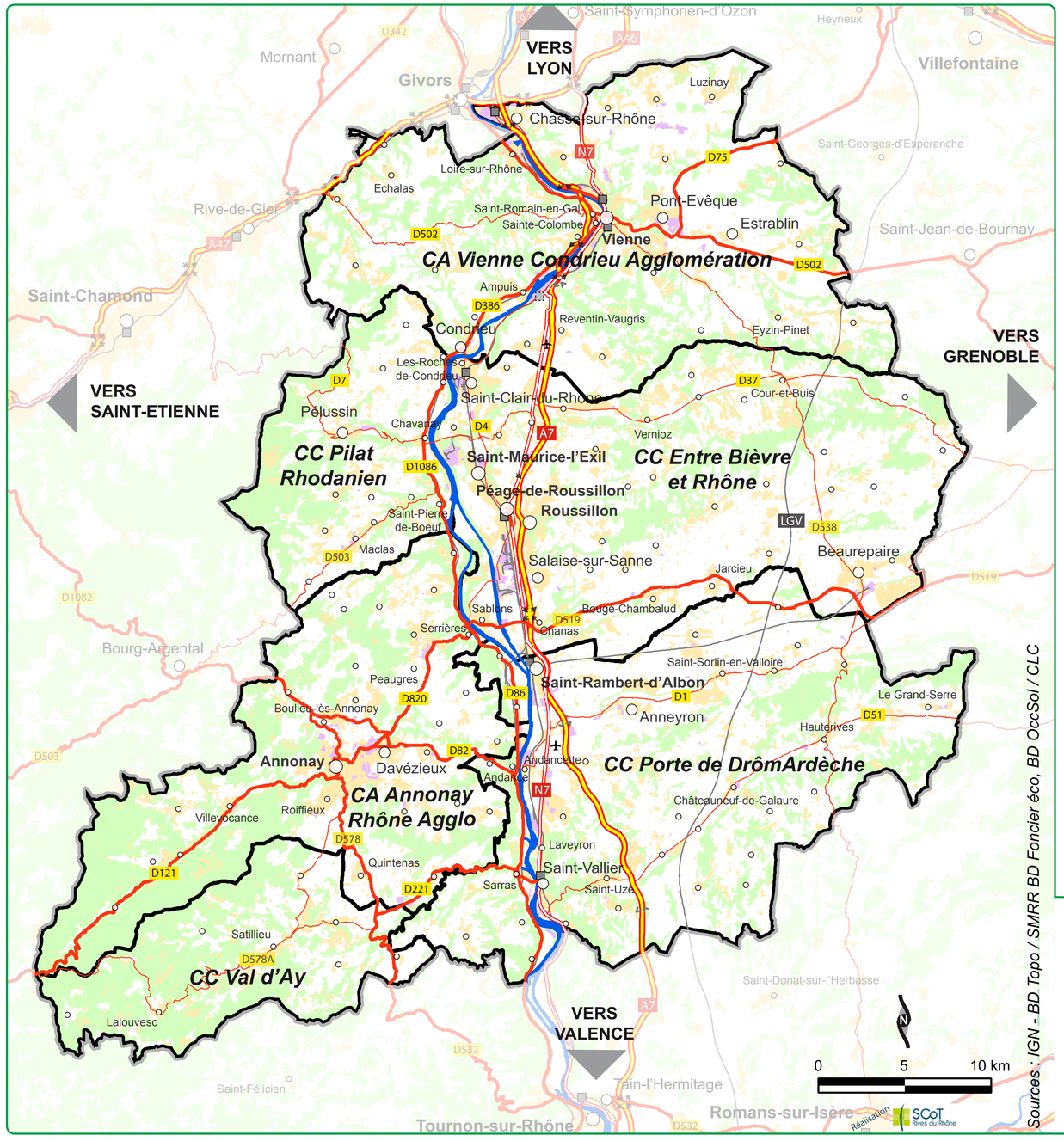

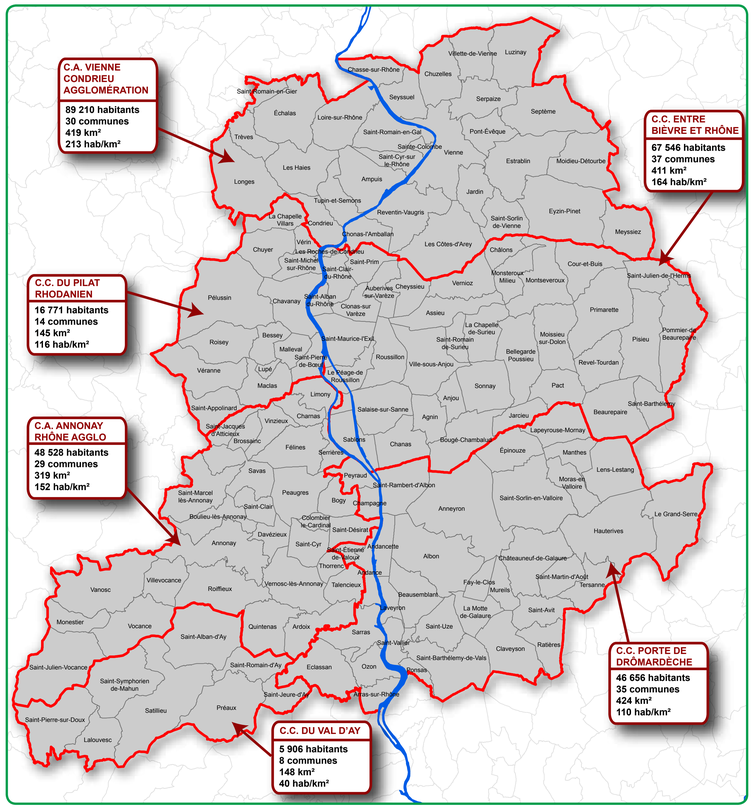

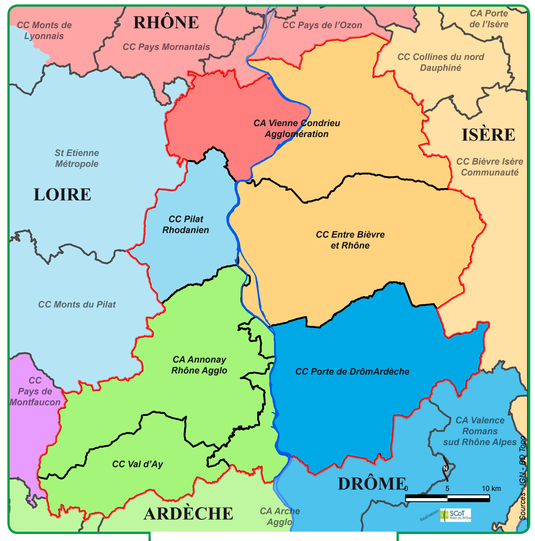

5 départements

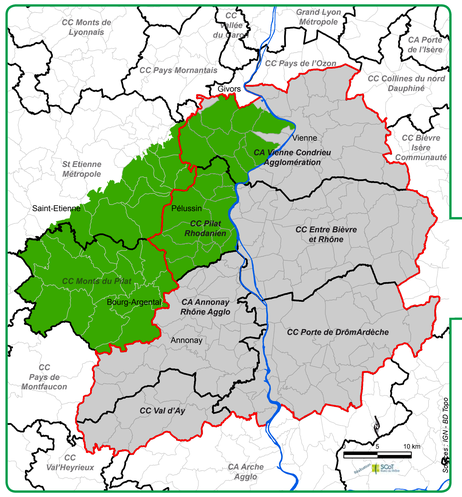

Scot limitrophes

- Limites EPCI
- Périmètres Scot
- * Membres de l'InterScot de l'aire métropolitaine lyonnaise

Parc Naturel Régional du Pilat

- Limites EPCI
- Périmètres Scot
- Parc du Pilat

Relief

Elevé : 1 432 m.
Faible : 40 m.

Vallée de la Galaure
Cance

Grands ensembles géographiques
Réseau hydrographique structurant
Points culminants et points bas

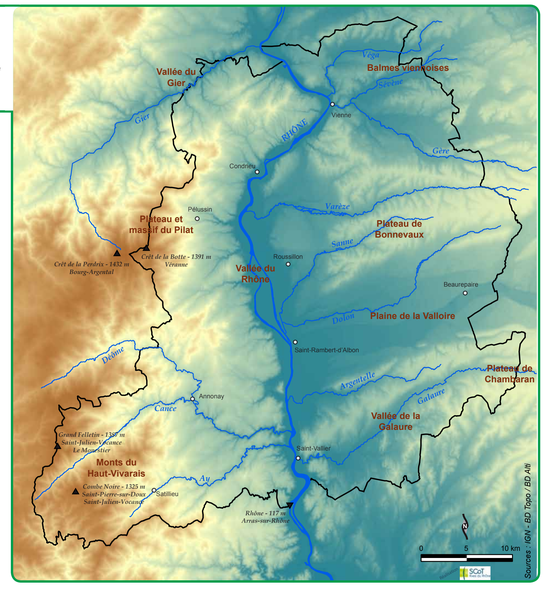

Zones d'emploi INSEE

- Annonay
- Vienne - Roussillon
- Lyon
- Valence
- Romans-sur-Isère
- Bourgoin-Jallieu
- Grenoble
- Saint-Etienne

Une zone d'emploi est un espace géographique à l'intérieur duquel la plupart des actifs résident et travaillent, et dans lequel les établissements peuvent trouver l'essentiel de la main d'oeuvre nécessaire pour occuper les emplois offerts.

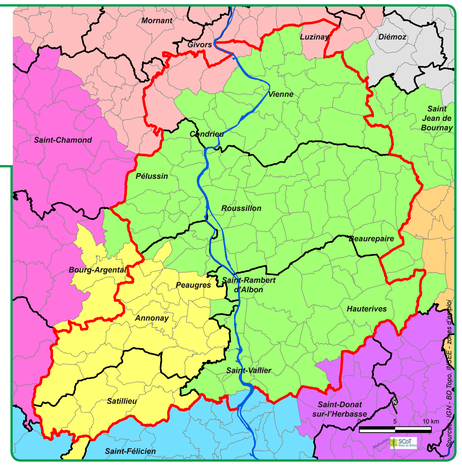

Organisation territoriale

- Autoroute
- Nationale
- Départementales principales
- Départementales secondaires
- Echangeur autoroutier
- Echangeur en projet
- Voie ferrée
- Gare
- Gare (réouverture envisagée)
- Gare routière d'Annonay
- Aérodrome
- Zones d'habitat
- Zones à vocation d'activités
- Espaces boisés

Communes :
Vienne — plus de 6000 hab.
Pélussin — 3000 à 6000 hab.
Satillieu — autres communes